


9. 当該対象事業の実施が環境に影響を及ぼすと予想される地域を管轄する区市の名称及びその地域の町名

本事業の実施による大気汚染、騒音・振動、地盤、水循環、日影、電波障害、風環境、景観、自然との触れ合い活動の場、廃棄物及び温室効果ガスが環境に影響を及ぼすと予想される範囲を図9-1(1)～(5)に示す。





当該地域を管轄する区市の名称及びその町丁名は、表9-1に示すとおりである。

表9-1 当該地域を管轄する区市の名称及びその町丁名

区市名	町 丁 名	
墨田区	押上一丁目、押上二丁目、押上三丁目の一部、 業平一丁目、業平二丁目、業平三丁目、業平四丁目、業平五丁目、 横川一丁目、横川二丁目、横川三丁目、横川四丁目の一部、横川五丁目の一部、 太平一丁目の一部、太平二丁目の一部、太平三丁目の一部、太平四丁目の一部、 石原四丁目の一部、 本所二丁目の一部、本所三丁目の一部、本所四丁目の一部、 東駒形二丁目の一部、東駒形三丁目、東駒形四丁目、 吾妻橋一丁目の一部、吾妻橋二丁目、吾妻橋三丁目、 向島一丁目、向島二丁目の一部、向島三丁目、向島四丁目、向島五丁目の一部、 東向島一丁目の一部、東向島二丁目の一部、文花一丁目の一部、 京島一丁目の一部、京島二丁目の一部、京島三丁目の一部、 八広一丁目の一部、八広二丁目の一部、八広三丁目の一部、八広四丁目の一部、 八広五丁目の一部、八広六丁目の一部、 東墨田二丁目の一部	
台東区	花川戸一丁目の一部、花川戸二丁目の一部、 浅草七丁目の一部、今戸一丁目の一部	
江東区	亀戸三丁目の一部	
葛飾区	東四つ木一丁目の一部、東四つ木二丁目の一部、東四つ木三丁目の一部、 東四つ木四丁目の一部、 東立石二丁目の一部、東立石三丁目の一部、東立石四丁目の一部、 立石一丁目の一部、立石三丁目の一部、立石四丁目の一部、立石六丁目の一部、 立石七丁目の一部、立石八丁目の一部、 青戸一丁目の一部、青戸二丁目の一部、青戸三丁目の一部、青戸六丁目の一部、 高砂一丁目の一部、高砂二丁目の一部、高砂三丁目の一部、高砂五丁目の一部、 高砂六丁目の一部、高砂七丁目の一部、高砂八丁目の一部、 柴又一丁目の一部、柴又二丁目の一部、柴又三丁目の一部、柴又四丁目の一部、 柴又七丁目の一部、 金町浄水場の一部	
千葉県	松戸市	下矢切の一部、中矢切の一部、上矢切の一部、小山の一部、松戸の一部、 岩瀬の一部、小根本の一部、緑ヶ丘一丁目の一部、 南花島一丁目の一部、南花島三丁目の一部、南花島四丁目の一部、 上本郷の一部、千駄堀の一部、中和倉の一部、 八ヶ崎三丁目の一部、八ヶ崎四丁目の一部、八ヶ崎五丁目の一部、 八ヶ崎八丁目の一部、 小金原三丁目の一部、小金原五丁目の一部、小金原六丁目の一部、 小金原七丁目の一部、小金原八丁目の一部、小金原九丁目の一部
	柏市	西山一丁目の一部、西山二丁目の一部、酒井根の一部、 東山一丁目の一部、東山二丁目の一部、酒井根六丁目の一部



凡例

-  計画地
-  区市界
-  町丁界
-  環境に影響を及ぼすおそれのある範囲

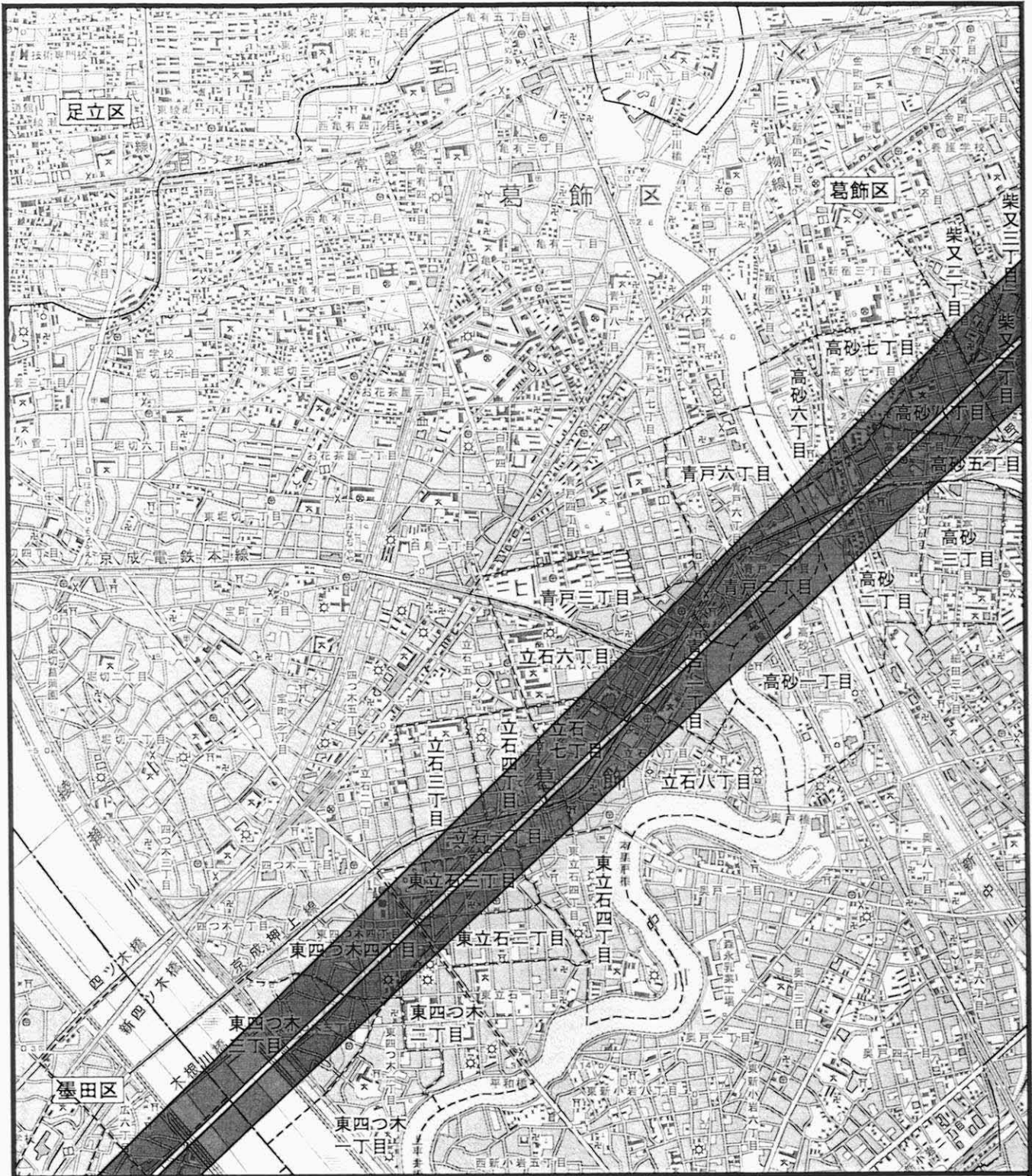


Scale 1:25,000



図9-1(1)  
環境に影響を及ぼす  
おそれのある範囲(1/5)





凡例

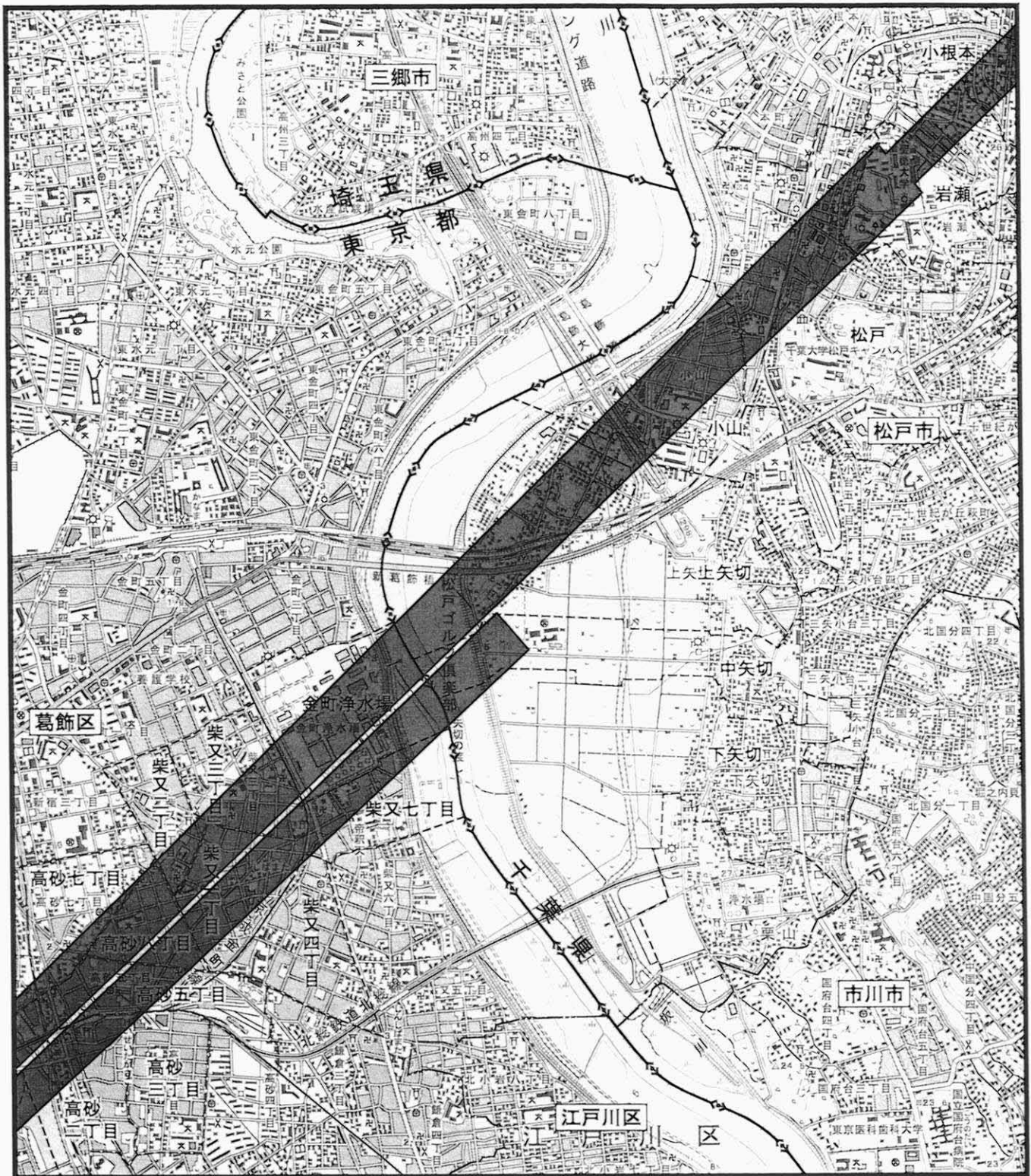
- 区市界
- 町丁界
- 環境に影響を及ぼすおそれのある範囲



Scale 1:25,000



図9-1(2)  
環境に影響を及ぼす  
おそれのある範囲(2/5)



凡例

- ◆— 都県界
- — — 区市界
- · — · — 町丁界
- 環境に影響を及ぼすおそれのある範囲




Scale 1:25,000



図9-1(3)

環境に影響を及ぼす  
おそれのある範囲(3/5)





凡 例


- ◆— 都県界
- — 区市界
- 町丁界
- 環境に影響を及ぼすおそれのある範囲



Scale 1:25,000



図9-1(4)  
環境に影響を及ぼす  
おそれのある範囲(4/5)



凡例

- 区市界
- 町丁界
- 環境に影響を及ぼすおそれのある範囲



Scale 1:25,000

0 250 500 1,000m

図9-1(5)

環境に影響を及ぼす  
おそれのある範囲(5/5)

## 10. その他

### 10.1 対象事業に必要な主な許認可等及び根拠法令等

対象事業に必要な主な許認可等及び根拠法令は、表 s 10.1-1 に示すものを想定している。

表10.1-1 対象事業に必要な主な許認可等及び根拠法令

許 認 可 等	根 拠 法 令
地区計画	都市計画法 第12条の五
確認申請	建築基準法 第6条第1項

### 10.2 調査計画書の作成者及び業務受託者の名称及び所在地

#### [実施者]

名 称 東武鉄道株式会社  
代表者 取締役社長 根津 嘉澄  
所在地 東京都墨田区押上一丁目1番2号

名 称 新東京タワー株式会社  
代表者 取締役社長 宮杉 欣也  
所在地 東京都墨田区押上一丁目1番2号

#### [受託者]

名 称 株式会社 日建設計  
代表者 代表取締役社長 中村 光男  
所在地 東京都千代田区飯田橋二丁目18番3号



### 10.3 参考とした資料の目録

- (1) 墨田区都市計画マスタープラン 平成10年3月 墨田区
- (2) 東京の新しい都市づくりビジョン 平成13年10月 東京都
- (3) 大規模開発地区関連交通計画マニュアル 平成11年8月 建設省都市局
- (4) 墨田区緑の基本計画 平成7年度 墨田区
- (5) 押上・業平橋地区まちづくりランドデザイン 平成18年9月 墨田区
- (6) 住民基本台帳による東京都の世帯と人口 平成14年1月～平成18年1月  
平成14年3月～平成18年3月 東京都総務局
- (7) 2004東京の工業 平成18年3月 東京都総務局
- (8) 商業統計調査報告(卸売・小売業)平成11年 平成12年12月 東京都総務局
- (9) 商業統計調査報告(卸売・小売業)平成14年 平成15年9月 東京都総務局
- (10) 商業統計調査報告(卸売・小売業)平成16年 平成18年1月 東京都総務局
- (11) 東京都統計年鑑 平成12年～平成16年 平成14年～平成18年 東京都総務局
- (12) 平成17年度 全国道路交通情勢調査(道路交通センサス)一般交通量調査  
平成18年3月 国土交通省道路局
- (13) 東京都土地利用現況図(建物用途別・区部)(平成13年現在) 平成15年 東京都都市計画局
- (14) 東京都都市計画用途地域図(区部) 平成18年1月末現在 東京都都市整備局
- (15) 墨田区ホームページ(<http://www.city.sumida.lg.jp>) 墨田区
- (16) 台東区ホームページ(<http://www.city.taito.tokyo.jp>) 台東区
- (17) 江東区ホームページ(<http://www.city.koto.lg.jp>) 江東区
- (18) アメダス年報 2005年(平成17年)Disk1、Disk2  
平成17年6月(Disk1)、平成18年3月(Disk2) 気象庁
- (19) 東京構想2000 平成12年12月 東京都
- (20) 東京都環境基本計画 平成14年1月 東京都
- (21) 東京地域公害防止計画 平成15年2月 東京都
- (22) 緑の東京計画 平成12年12月 東京都
- (23) 東京都水環境保全計画 平成10年3月 東京都
- (24) 東京都廃棄物処理計画 平成14年1月 東京都
- (25) 東京都自動車排出窒素酸化物及び自動車排出粒子状物質総量削減計画 平成16年3月 東京都
- (26) 地球環境保全東京アクションプラン 平成10年5月 東京都
- (27) 景観づくり基本方針 平成10年12月 東京都
- (28) 東京都建設リサイクル推進計画 平成15年5月 東京都
- (29) 台東区環境基本計画(後期改訂版) 平成18年3月 台東区
- (30) 台東区緑の基本計画 平成15年度 台東区
- (31) 平成16年度 大気汚染常時測定結果のまとめ 平成17年12月 東京都環境局
- (32) 平成17年版 すみだの環境(平成16年度の実績) 平成17年10月 墨田区地域振興部
- (33) 大気汚染常時測定局測定結果報告 平成16年度年報 平成17年9月 東京都環境局
- (34) 東京都環境局ホームページ(<http://www.kankyo.metro.tokyo.jp>) 東京都環境局



- (35) 平成16年度 道路交通騒音振動調査報告書 平成18年2月 東京都環境局
- (36) 平成18年版 すみだの環境(平成17年度の実績) 平成18年10月 墨田区地域振興部
- (37) 平成17年 地盤沈下調査報告書 平成18年7月 東京都土木技術センター
- (38) 東京都総合地盤図(I) 昭和52年 東京都土木技術研究所
- (39) 東京の湧水(平成12年度湧水調査報告書) 平成14年3月 東京都環境局
- (40) 東京都現存植生図 1987年 東京都環境保全局自然保護部
- (41) 墨田区都市計画図 平成17年9月 墨田区
- (42) 平成16年3月東京都文化財総合目録(一)、(二) 平成16年3月 東京都教育委員会
- (43) 東京都ホームページ(<http://www.metro.tokyo.jp/index.htm>) 東京都
- (44) 東京都区市町村清掃事業年報 平成12年度～16年度実績 平成14年～18年 東京都環境局
- (45) 道路環境影響評価の技術手法 平成12年11月 (財)道路環境研究所
- (46) 東武伊勢崎線・都市高速鉄道11号線直通化事業 事後調査報告書 東武鉄道株式会社
- (47) ゼンリン住宅地図(墨田区) 平成18年10月 株式会社ゼンリン

本書に掲載した地図は、国土地理院長の承認を得て、同院発行の1万分1地形図、2万5千分1地形図及び5万分1地形図を複製したものである。

(承認番号 平18関復、第351号)